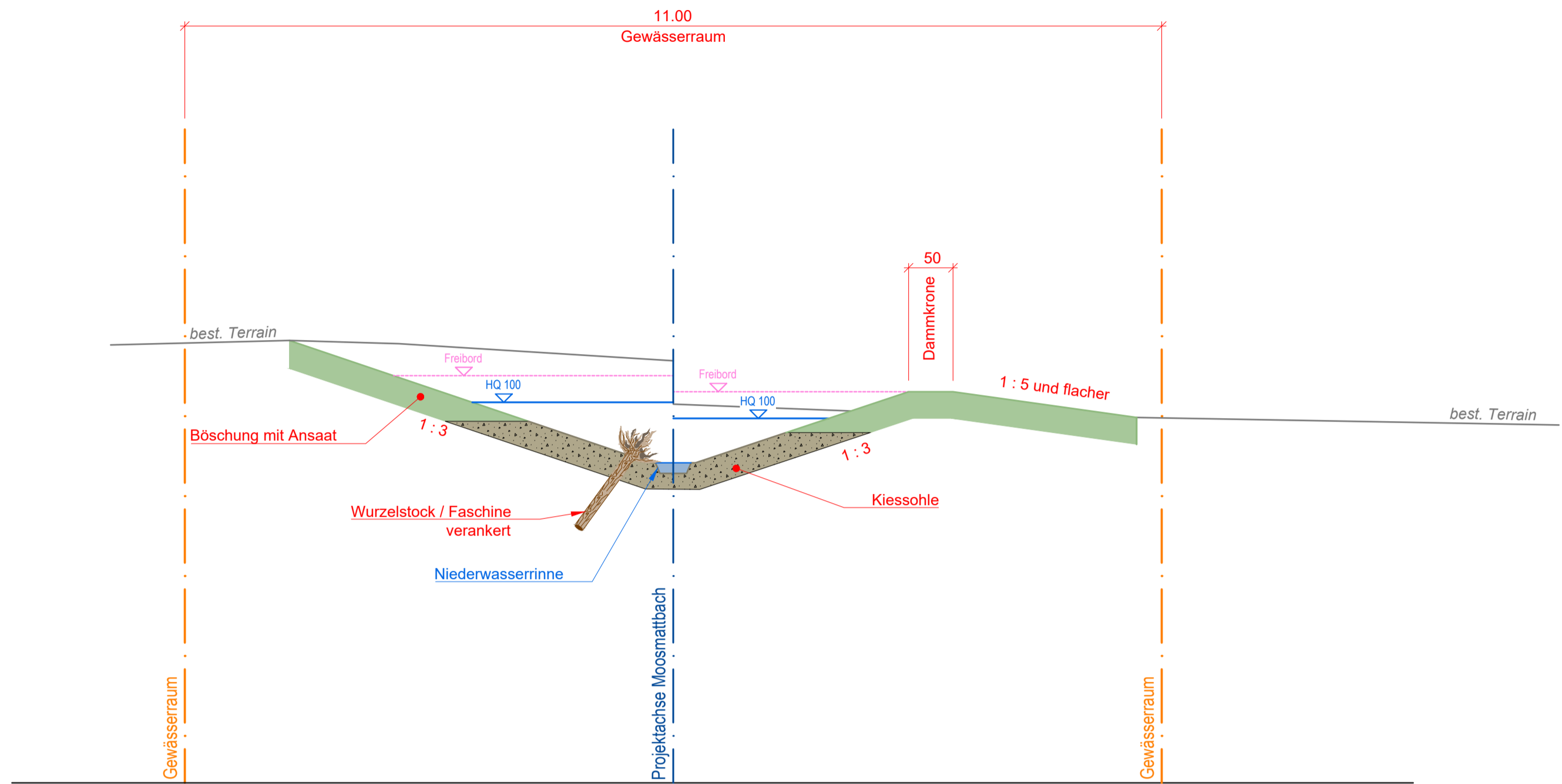


Normalprofil 1 1:50

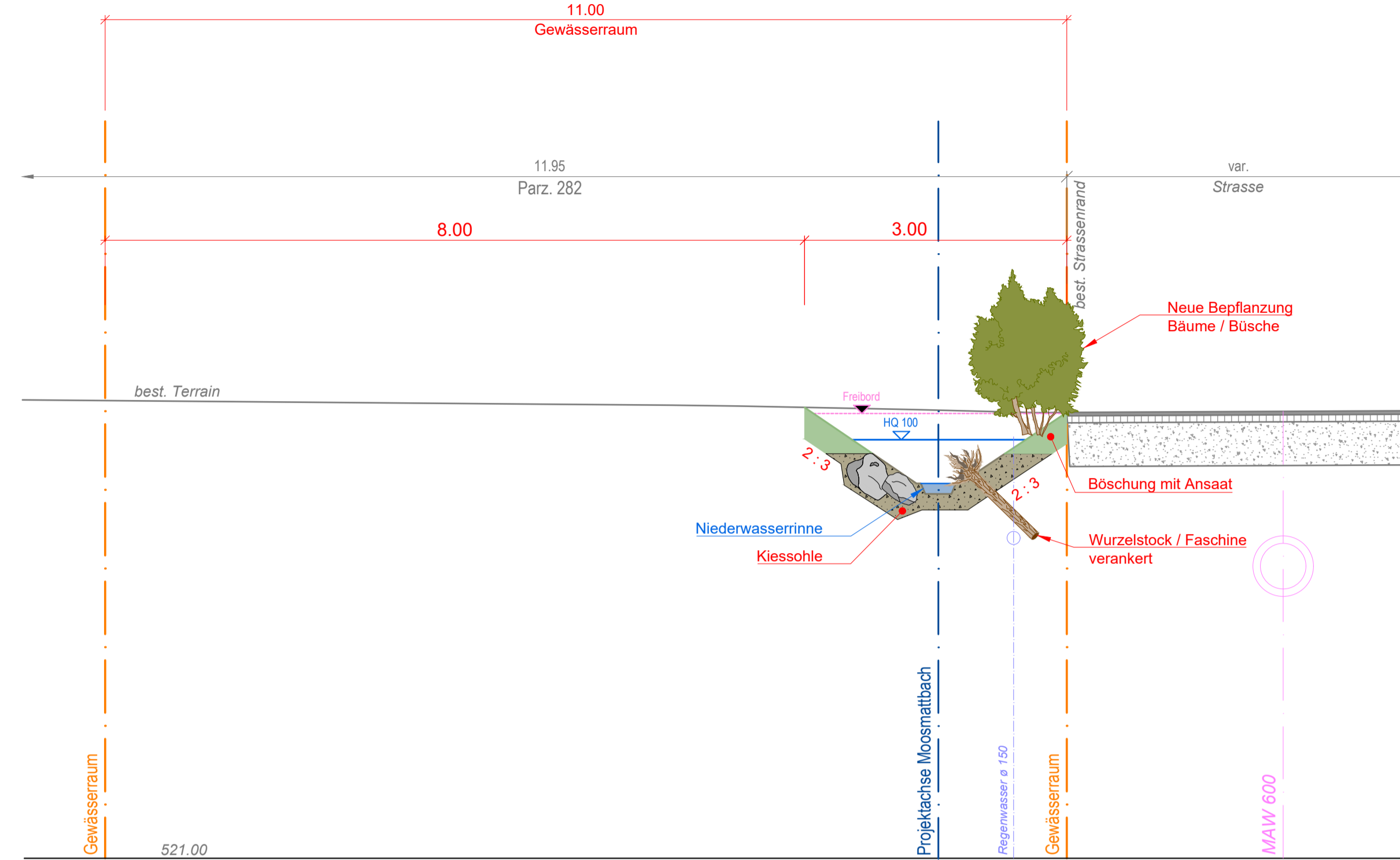
\_ offenes Bachgerinne

\_ Dammschüttung



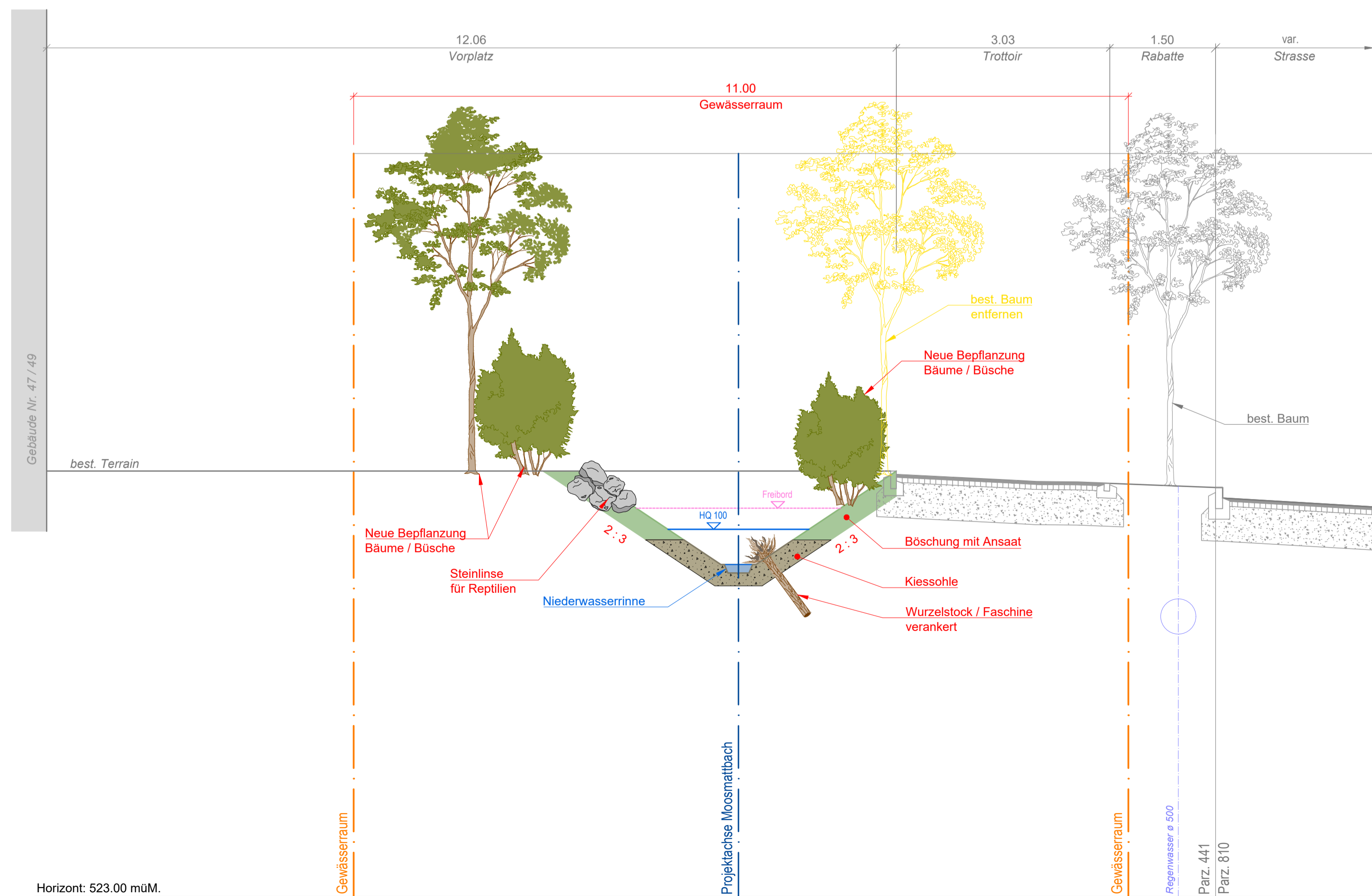
Normalprofil 2 1:50

\_ Bereich Parzelle 282



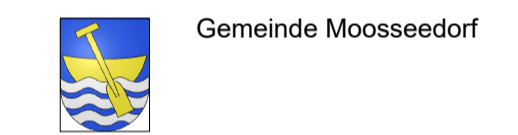
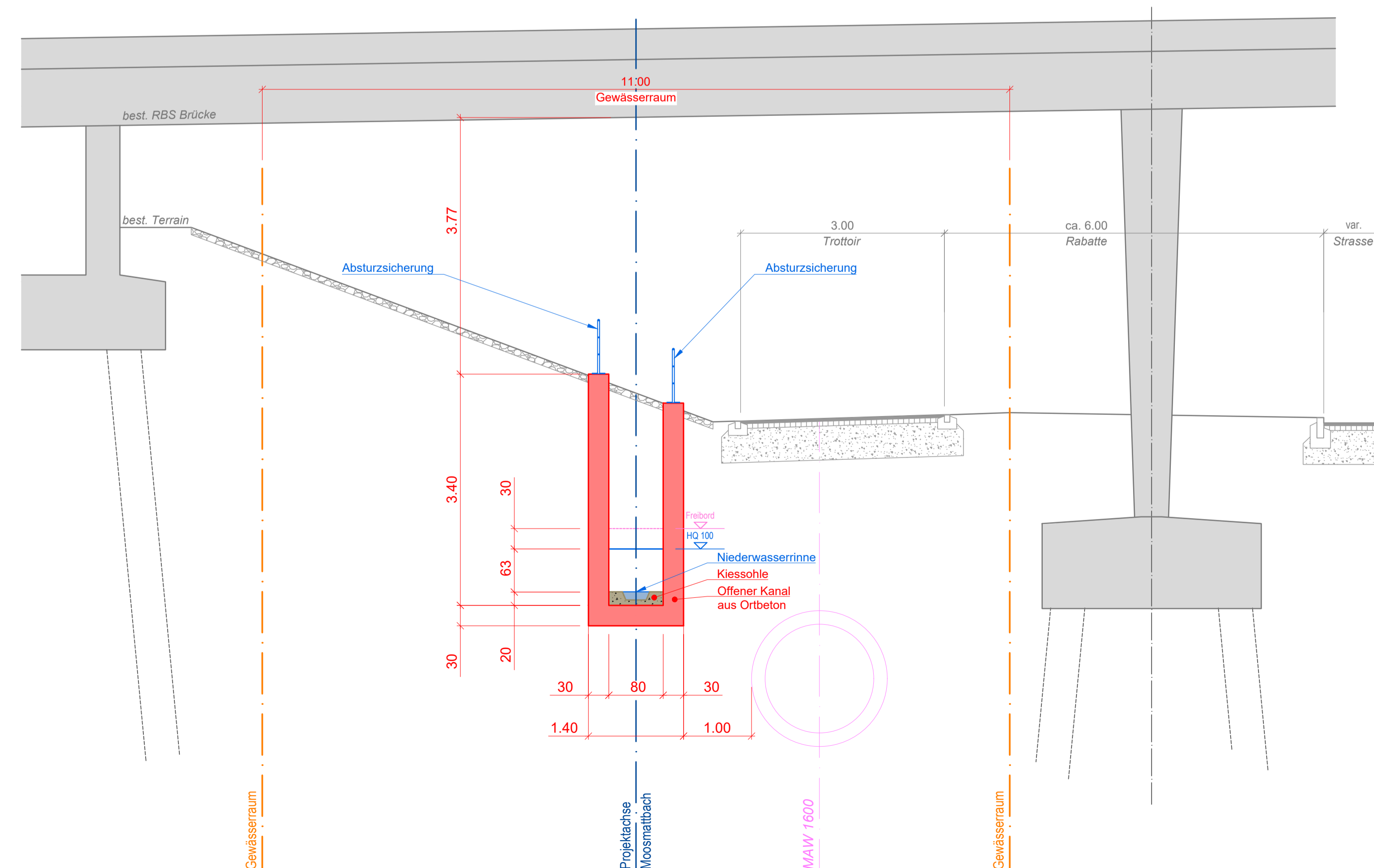
Normalprofil 3 1:50

\_ Bereich Moosbühlstrasse 47 + 49



Normalprofil 4 1:50

\_ Bereich unter RBS - Brücke



Oberingenieurkreis III  
Teilbauamt  
des Kantons Bern

le arrondissement  
d'ingénieur en chef  
Office des ponts et  
chaussées  
du canton de Berne

Wasserbauplan

Gemeinde	Moosseedorf und Urtenen Schönbühl	Datum Dossier	05.03.2024
Erfüllungspflichtiger	Kanton Bern	Revidiert	05.03.2024
Gewässernummer	90859	Projekt-Nr.	2200799
Gewässer	Moosmatte	Plandatum	05.03.2024
Plan-Nr.	42200799/002.31_541	Format	594x1050

Wasserbauplan Moosmattebach

Normalprofile 1 : 50

Mitwirkung

Projektverfassende  
**gruner**  
Gruner AG  
Industriestrasse 1  
CH-3052 Zollikofen  
T +41 31 544 24 24  
zollikofen@gruner.ch

Wasserbauplan genehmigung: