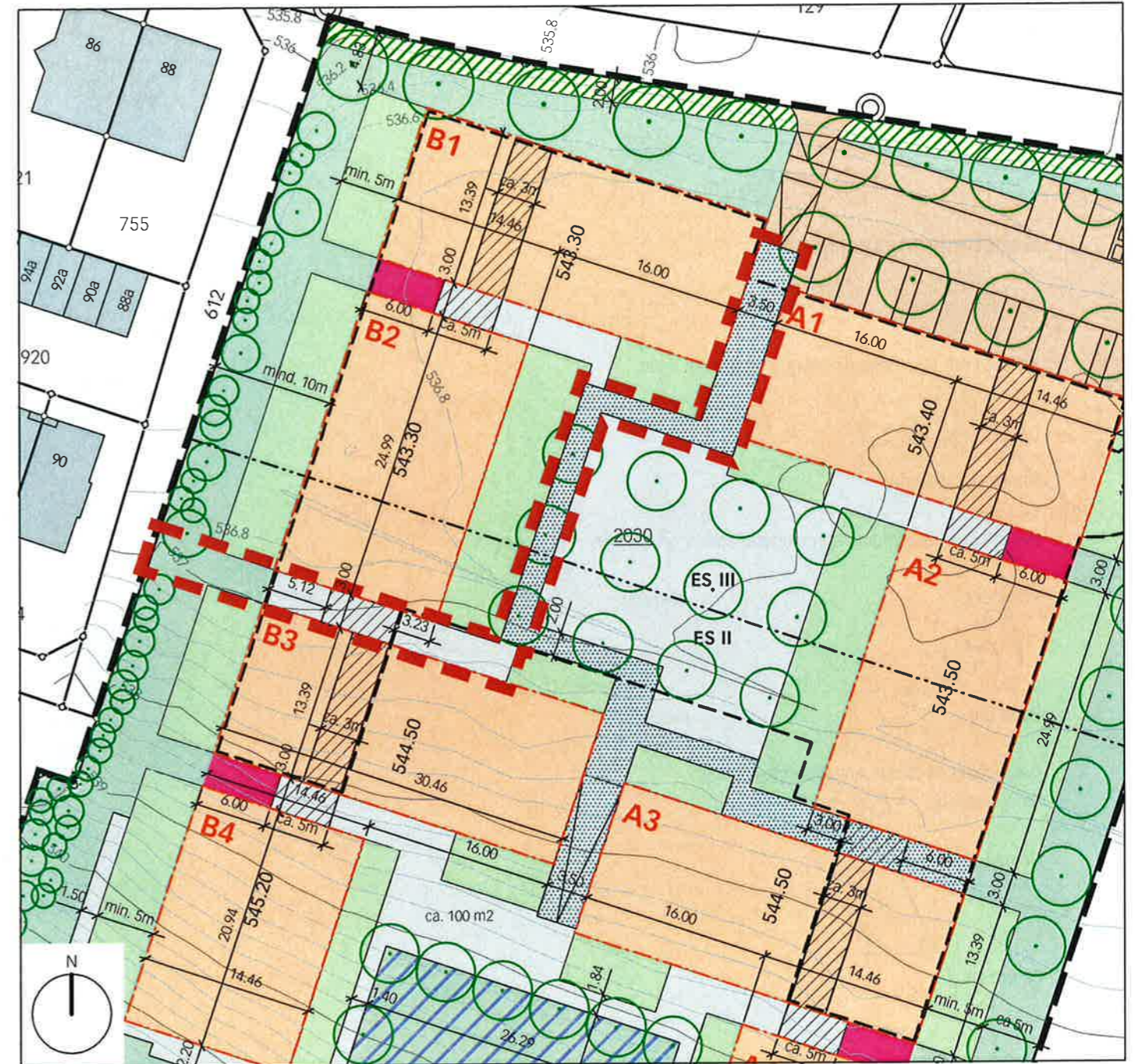


alter Zustand






neuer Zustand









Legende

Inhalte:

-  Wirkungsbereich der UeO-Änderung
-  Grünraum
-  interner/halböffentlicher Weg und Platz

Hinweise:


-  Wirkungsbereich der Überbauungsordnung
-  Baufeld für Hauptbauten mit Begrenzung und Bezeichnung
-  Baufeld gedeckte Erschliessung
-  Baufeld Verbindung im 1. OG
-  Baufeld unterirdische Einstellhalle / Keller
-  maximale Gebäudehöhe-Kote

-  Vorgarten / Garten
-  öffentliche Spielwiese
-  Erschliessungsbereich
-  Bepflanzungsbereich (Einzelbaum und Gehölz, ungefähre Lage)
-  Grenze Empfindlichkeitsstufe

Genehmigungsvermerke

Zustimmung vom

Swisscanto, Grundeigentümerin Parzelle Nr. 2030


.....
André Nussbaumer

Beschlossen durch den Gemeinderat am *28. 8. 2014*

Präsident


.....
Peter Bill

Sekretär


.....
Peter Scholl

Die Richtigkeit dieser Angaben bescheinigt:
Moosseedorf, *23. 7. 2014*

Gemeindeschreiber


.....
Peter Scholl

**Genehmigt durch das kantonale Amt für
Gemeinden und Raumordnung**

- 7. Aug. 2014

A. Bil.

Einwohnergemeinde Moosseedorf

Änderung der Teil-Überbauungsordnung Nr. 32 ZPP 5 «Sandstrasse», Bereich Ost, Nr. 32

Änderung im Verfahren nach Art. 122 Abs. 1 und 2 BauV

Ausschnitt Überbauungsplan
1:500

Die UeO-Änderung besteht aus:

- Ausschnitt Überbauungsplan

Juni 2014

Aufträge aktuell/moosseedorf/UeO Sandstrasse Ost 1. Änderung/4.Resultate/
Überbauungsplan/04324_UeO_Aenderung_140616/fr